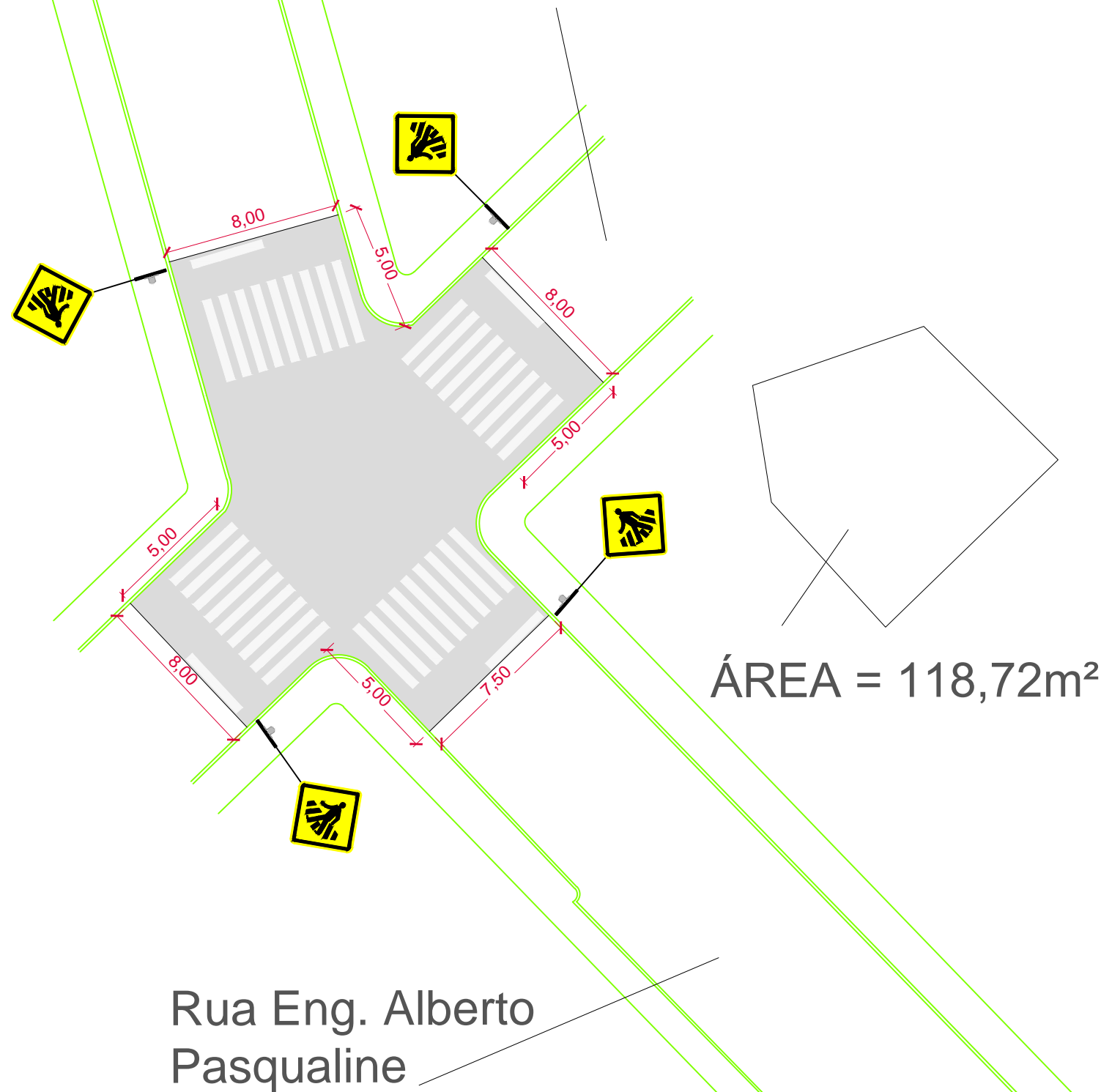



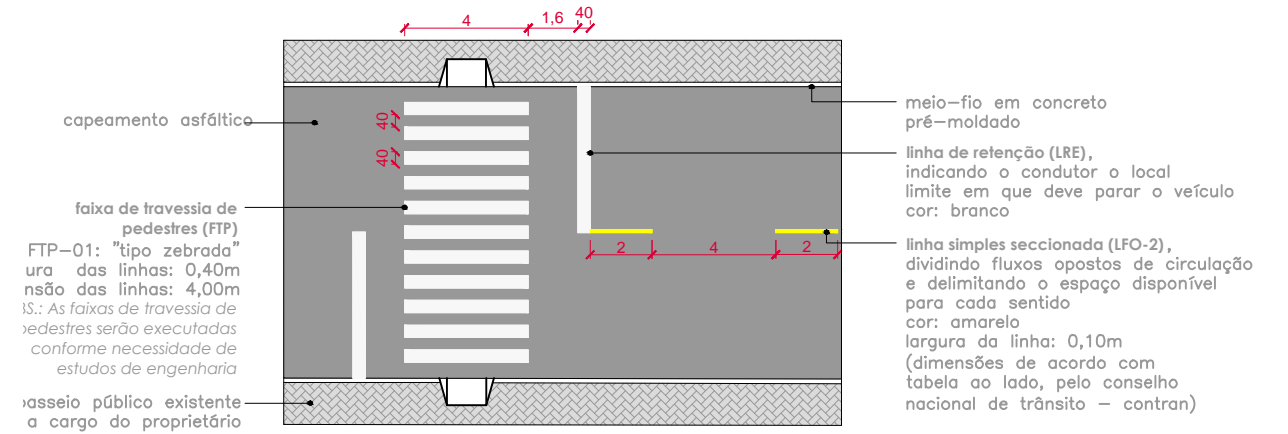
# Rua Francisco Guilherme Schierholt



ÁREA = 118,72m<sup>2</sup>

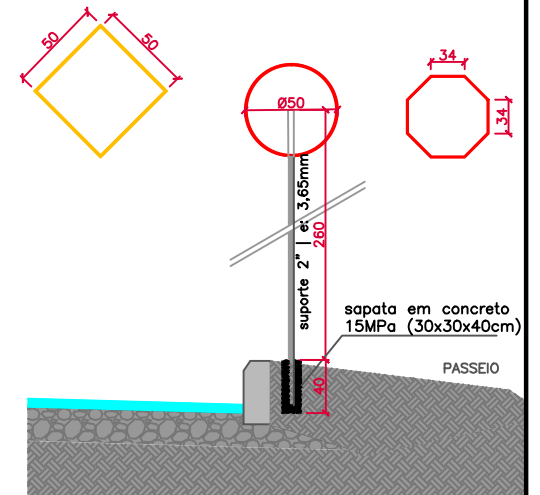
Rua Eng. Alberto  
Pasqualine

PLACAS	DESCRIÇÃO	CARACTERÍSTICAS	DIMENSÕES	QTD
	Placa de advertência Código: A-32b PASSAGEM SINALIZADA DE PEDESTRES	Fundo: Amarelo, em película com esferas inclusas, I-A (Tipo Grau Engenheiro - Grau Técnico); Símbolos e borda interna: Preto, em película não-refletiva, IV-A;	L = 0,50 m	04



VELOCIDADE v (km/h)	LARGURA DA LINHA - l (m)	CADÊNCIA t : e	TRAÇO t (m)	ESPAÇAMENTO e (m)
v < 60	0,10*	1:2*	1*	2*
	0,10	1:2	2	4
60 ≤ v < 80	0,10**	1:3	2	6
		1:2	3	6
		1:2	4	8
v ≥ 80	0,15	1:3	2	6
		1:3	3	9
		1:3	4	12

(\*): situações restritas às cicloviás.  
(\*\*): pode ser utilizada largura maior em casos que estudos de engenharia indiquem a necessidade, por questões de segurança.



## PROJETO DE PASSEIO PÚBLICO

obra:  
Passeio em Bloco Intertravado de Concreto

local:  
Bairro Farias

prancha:  
Planta Capeamento Asfáltico

extensão/área:  
1.654,67 m<sup>2</sup>

escala:  
sem escala

unidade:  
metro

data:  
abril/2017

n°:  
01/10



proprietário:

Ademir Gomes Gonçalves  
Prefeito Municipal

responsável técnico:

Guilherme Müller  
Eng. Civil CREA/RS 222060

Prefeitura  
Municipal de  
**Rolante**