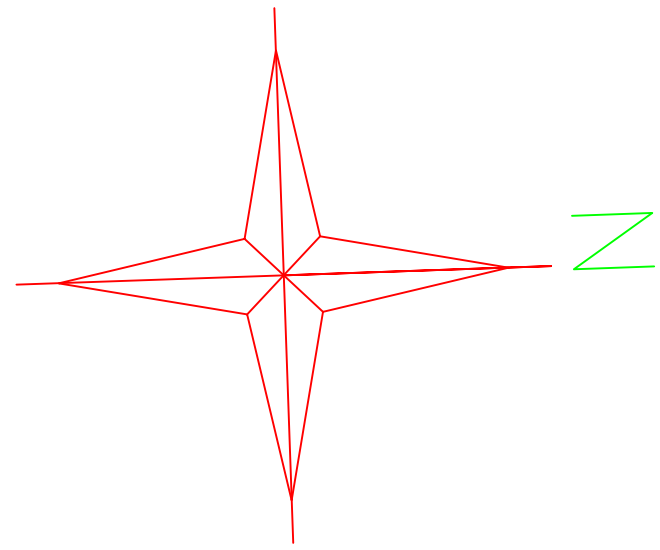


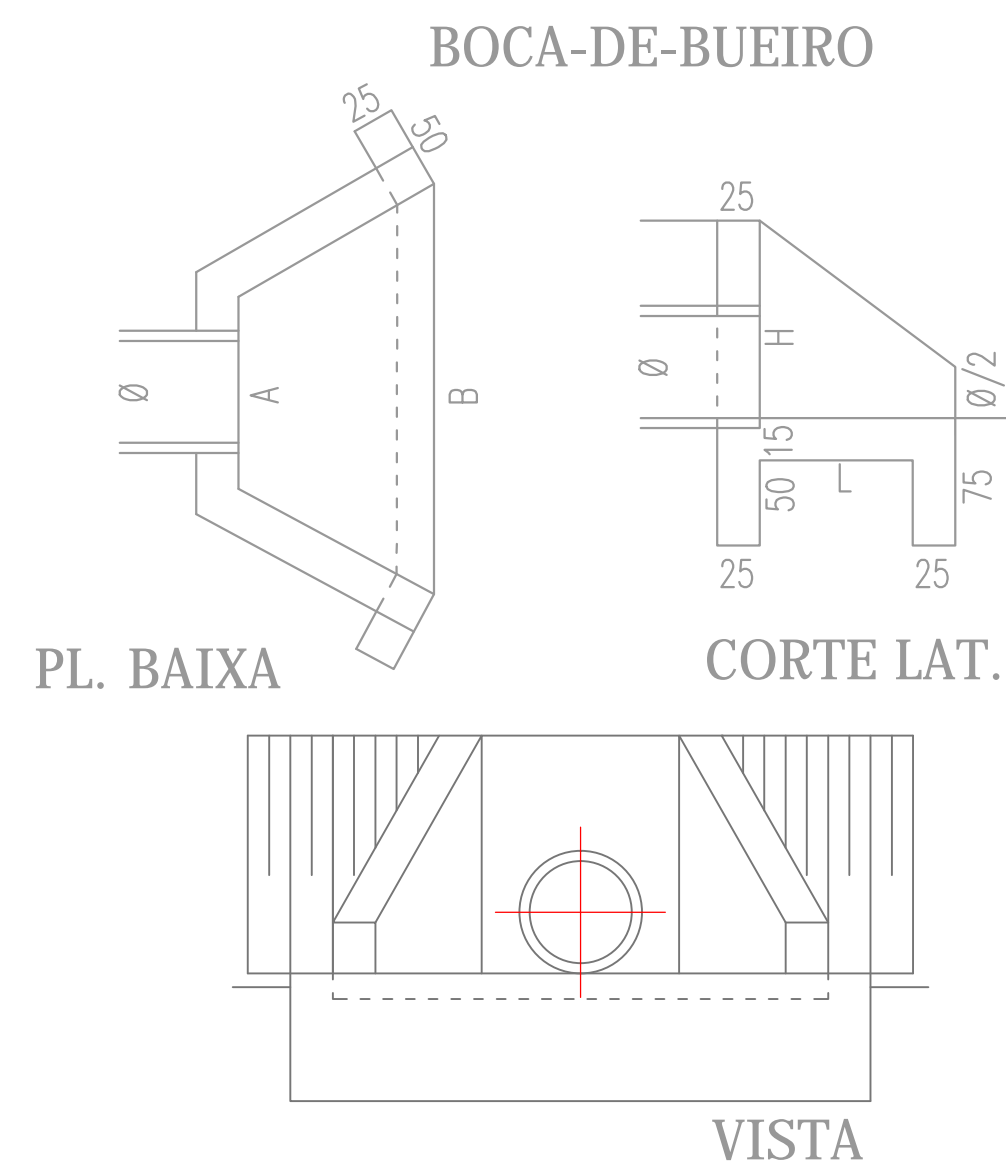
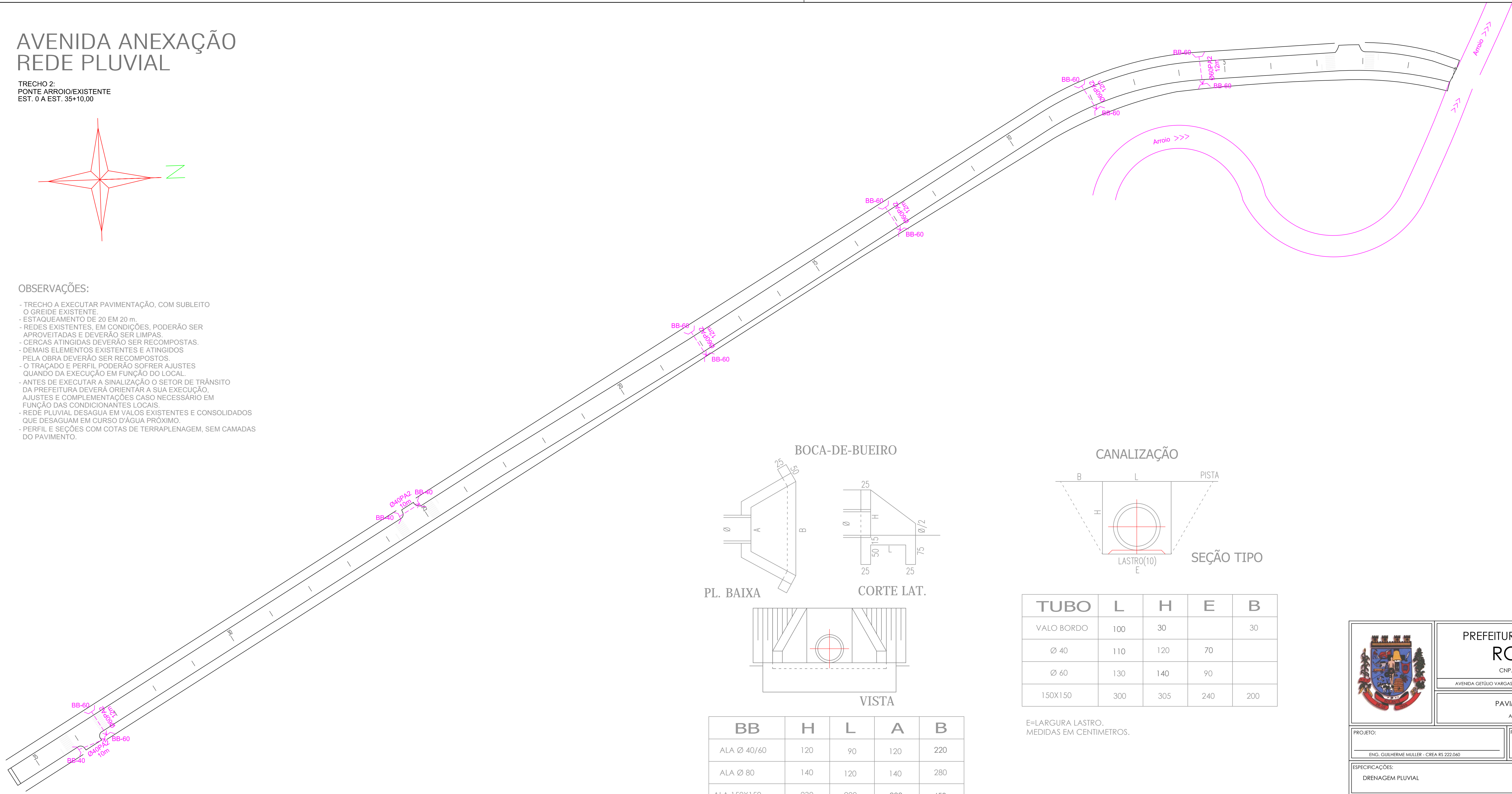
# AVENIDA ANEXAÇÃO REDE PLUVIAL

TRECHO 2:  
PONTE ARROIO/EXISTENTE  
EST. 0 A EST. 35+10,00



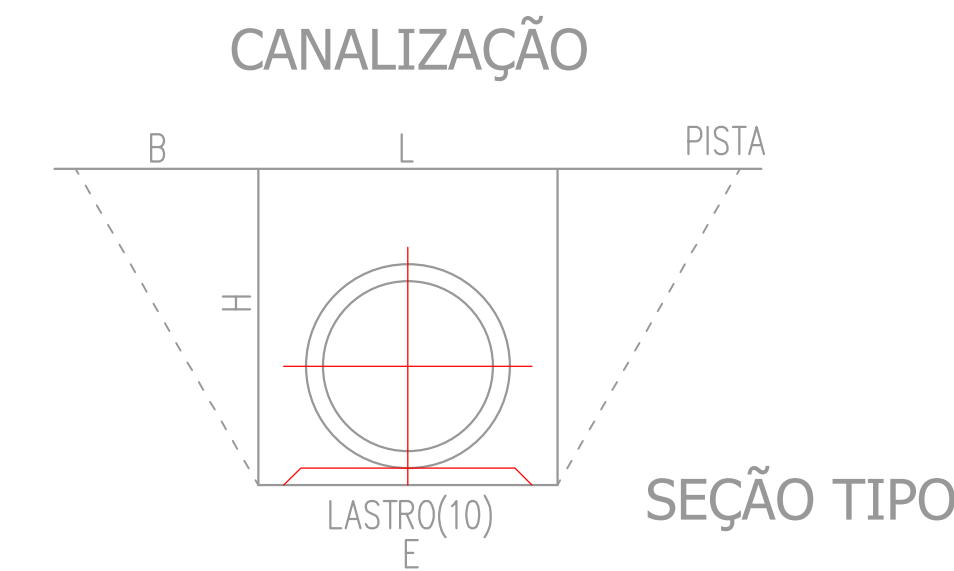
## OBSERVAÇÕES:

- TRECHO A EXECUTAR PAVIMENTAÇÃO, COM SUBLEITO O GREIDE EXISTENTE.
- ESTAQUEAMENTO DE 20 EM 20 m.
- REDES EXISTENTES, EM CONDIÇÕES, PODERÃO SER APROVEITADAS E DEVERÃO SER LIMPAS.
- CERCAS ATINGIDAS DEVERÃO SER RECOMPOSTAS.
- DEMAIS ELEMENTOS EXISTENTES E ATINGIDOS PELA OBRA DEVERÃO SER RECOMPOSTOS.
- O TRAÇADO E PERFIL PODERÃO SOFRER AJUSTES QUANDO DA EXECUÇÃO EM FUNÇÃO DO LOCAL.
- ANTES DE EXECUTAR A SINALIZAÇÃO O SETOR DE TRÂNSITO DA PREFEITURA DEVERÁ ORIENTAR A SUA EXECUÇÃO, AJUSTES E COMPLEMENTAÇÕES CASO NECESSÁRIO EM FUNÇÃO DAS CONDIÇÕES LOCAIS.
- REDE PLUVIAL DESAGUA EM VALOS EXISTENTES E CONSOLIDADOS QUE DESAGUAM EM CURSO D'ÁGUA PRÓXIMO.
- PERFIL E SEÇÕES COM COTAS DE TERRAPLENAGEM, SEM CAMADAS DO PAVIMENTO.



BB	H	L	A	B
ALA Ø 40/60	120	90	120	220
ALA Ø 80	140	120	140	280
ALA 150X150	230	200	200	450

MEDIDAS EM CENTIMETROS.



TUBO	L	H	E	B
VALO BORDO	100	30		30
Ø 40	110	120	70	
Ø 60	130	140	90	
150X150	300	305	240	200

E=LARGURA LASTRO.  
MEDIDAS EM CENTIMETROS.

**PREFEITURA MUNICIPAL DE  
ROLANTE**  
CNPJ: 90.936956/001-92  
AVENIDA GETÚLIO VARGAS, 110. CEP 95690-000-ROLANTE/RS FONE (51)3547-1188

---

**PAVIMENTAÇÃO ASFÁLTICA**  
AVENIDA ANEXAÇÃO

---

PROJETO: ENG. GUILHERME MULLER - CREA RS 222.060	PROPRIETÁRIO: PREFEITURA MUNICIPAL DE ROLANTE
ESPECIFICAÇÕES: DRENAGEM PLUVIAL	DESENHO: Guilherme Muller
DATA: MARÇO/2017	ESCALA: 1:600
ÁREA: A = 6.456,00m²	PRANCHA: 02/05