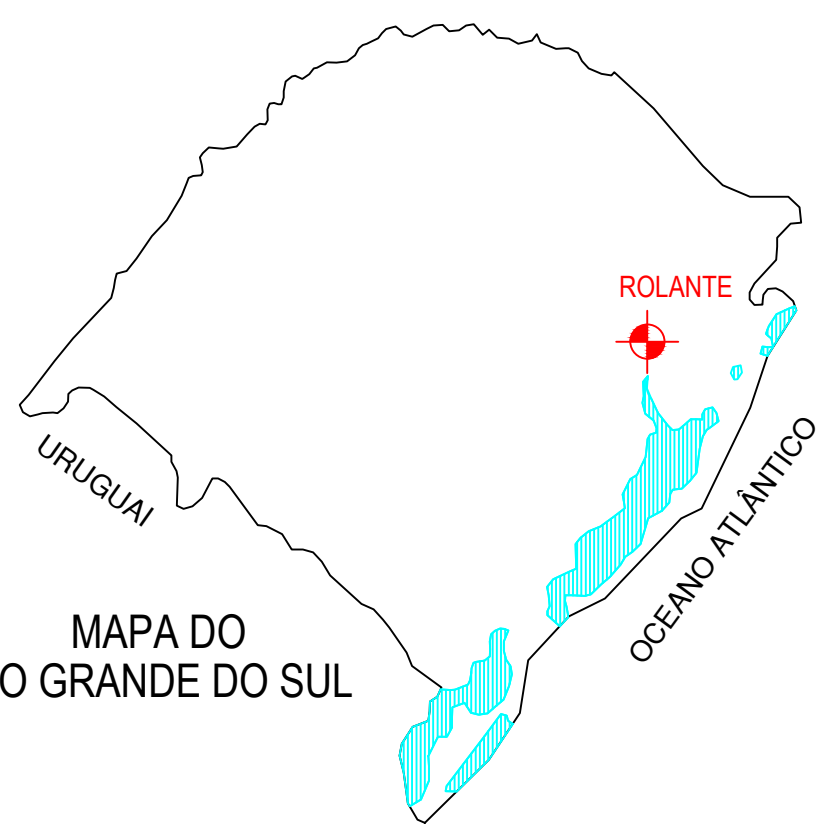





MAPA DO BRASIL

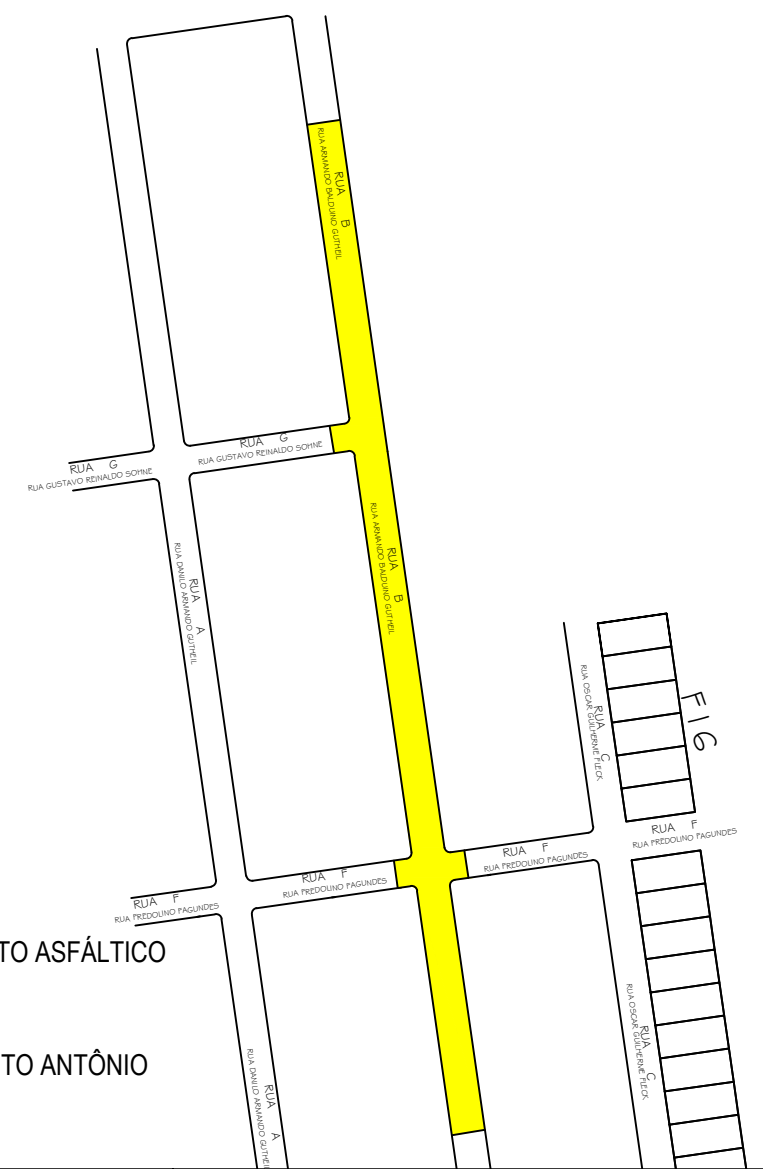


MAPA DO RIO GRANDE DO SUL



LOCALIZAÇÃO DO CAPEAMENTO ASFÁLTICO

BAIRRO: SANTO ANTÔNIO



PREFEITURA MUNICIPAL DE ROLANTE

CNPJ: 90.936956/001-92

AVENIDA GETÚLIO VARGAS, 110, CEP 95690-000-ROLANTE/RS FONE (51)3547-1188

PAVIMENTAÇÃO DE PASSEIO PÚBLICO

LOCAL: RUA B, ARMANDO BALDUÍNO GUTHEIL

PROJETO:
ENG. GUILHERME MULLER - CREA RS 222.060

PROPRIETÁRIO:
PREFEITURA MUNICIPAL DE ROLANTE

ESPECIFICAÇÕES:
LOCALIZAÇÃO

DESENHO:
Guilherme Muller

DATA:
OUTUBRO/2017

ESCALA:
1:10000

ÁREA:
A = 3.656,50m²

PRANCHA:
01/05